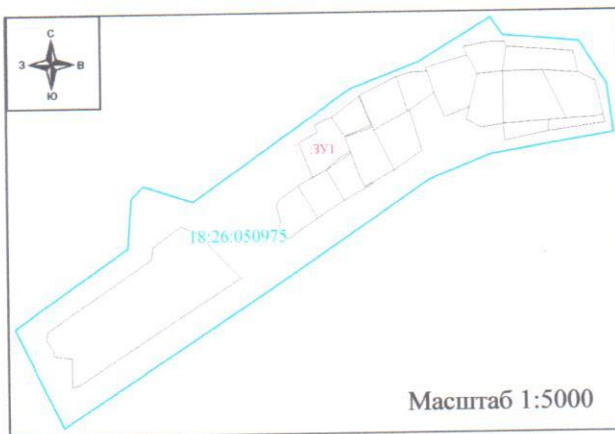
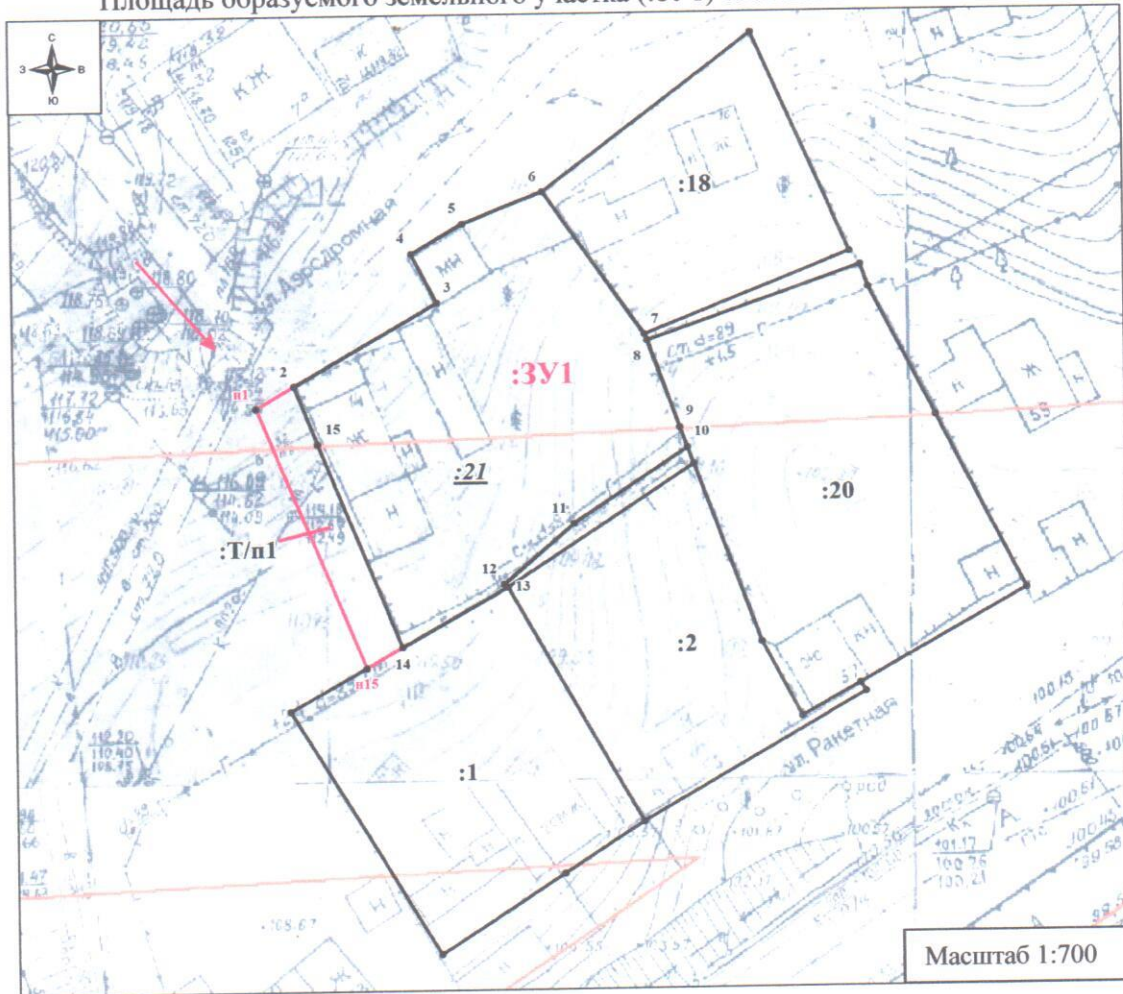







Схема расположения земельного участка на кадастровом плане территории

Объект землеустройства: земельный участок :ЗУ1, образованный путём перераспределения земельного участка с кадастровым номером 18:26:050975:21 и земель находящихся в государственной собственности в кадастровом квартале 18:26:050975

Удмуртская Республика, г. Ижевск, ул. Аэродромная, д. 14

Площадь образуемого земельного участка (:ЗУ1) составляет 813 кв.м.



-  - доступ к земельному участку
-  - границы учтенных земельных участков
-  - границы кадастрового квартала
-  - границы образуемого земельного участка
-  - границы части земельного участка, расположенной за красной линией

"Согласовано"
Начальник Управления земельных ресурсов и землеустройства
Администрации г. Ижевска

_____ С.Н. Орлова
" ____ " _____ 2019 г.

"Согласовано"
Главное управление архитектуры и градостроительства Администрации
г. Ижевска

Утвержденный проект межевания территории квартала отсутствует.

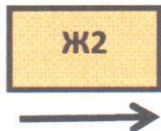
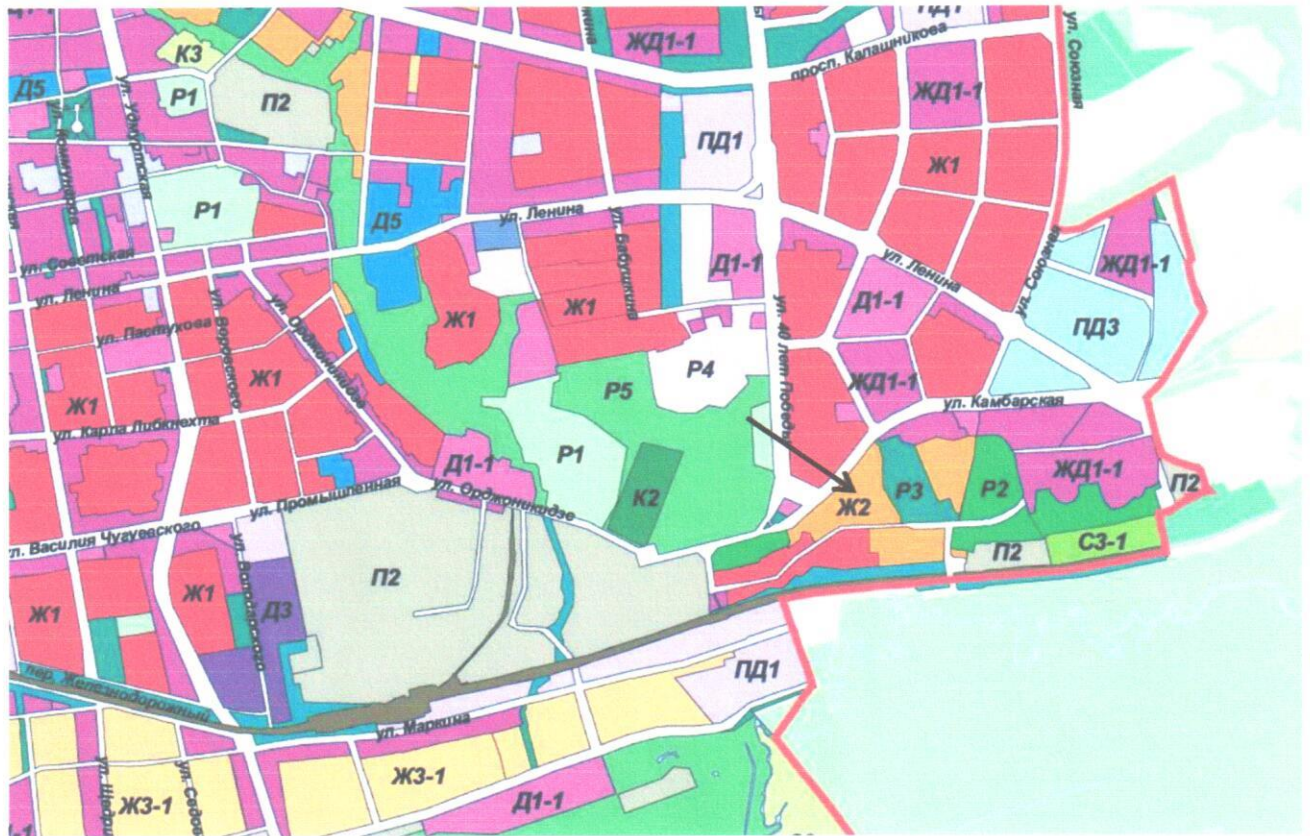
Исполнитель _____ 19.02.2019 г.
(дата)

Назмутдинов М.М.
(ФИО)



Ситуационный план

Удмуртская Республика, г. Ижевск, ул. Аэродромная, д. 14



- Зона согласно «правил землепользования и застройки»
- Местоположение земельного участка :ЗУ1