



РАСПОРЯЖЕНИЕ

от 18 апреля 2019 года

№ 419-р

г. Ижевск

О внесении изменений в документацию по планировке (проект планировки и проект межевания) территории, ограниченной с севера ул. Ленина, с востока местным проездом, с юга ул. Моторная, с запада ул. Первомайской в Первомайском районе, утвержденную постановлением Администрации города Ижевска от 11 апреля 2014 года № 357 «Об утверждении документации по планировке (проекта планировки и проекта межевания) территории, ограниченной с севера ул. Ленина, с востока местным проездом, с юга ул. Моторная, с запада ул. Первомайской в Первомайском районе», в границах территории земельного участка с кадастровым номером 18:26:051056:20

В соответствии с Градостроительным кодексом Российской Федерации, Законом Удмуртской Республики от 28 ноября 2014 года № 69-РЗ «О перераспределении полномочий между органами местного самоуправления муниципальных образований, образованных на территории Удмуртской Республики, и органами государственной власти Удмуртской Республики»:

1. Внести в документацию по планировке (проект планировки и проект межевания) территории, ограниченной с севера ул. Ленина, с востока местным проездом, с юга ул. Моторная, с запада ул. Первомайской в Первомайском районе, утвержденную постановлением Администрации города Ижевска от 11 апреля 2014 года № 357 «Об утверждении документации по планировке (проекта планировки и проекта межевания) территории, ограниченной с севера ул. Ленина, с востока местным проездом, с юга ул. Моторная, с запада ул. Первомайской в Первомайском районе», в границах территории земельного участка с кадастровым номером 18:26:051056:20, следующие изменения:

1) подраздел 2.2 дополнить абзацами следующего содержания:

«Объекты зоны планируемого размещения торгового и общественно-делового назначения:

площадь зоны – 52845 кв. м;

высота застройки – 50 м;

коэффициент максимальной застройки – 30 процентов.»;
2) подраздел 4 изложить в следующей редакции:
«4. Графические приложения

Приложение № 1. Чертеж красных линий.

Приложение № 4. Чертеж планировки территории.

Приложение № 5. Чертеж межевания территории.»;

3) приложение № 2 признать утратившим силу;

4) приложение № 3 признать утратившим силу;

5) приложение № 1 изложить в редакции согласно приложению 1;

6) приложение № 4 изложить в редакции согласно приложению 2.

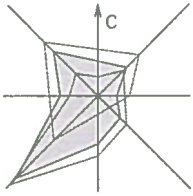
2. Настоящее распоряжение вступает в силу после его официального опубликования.

**Председатель Правительства
Удмуртской Республики**

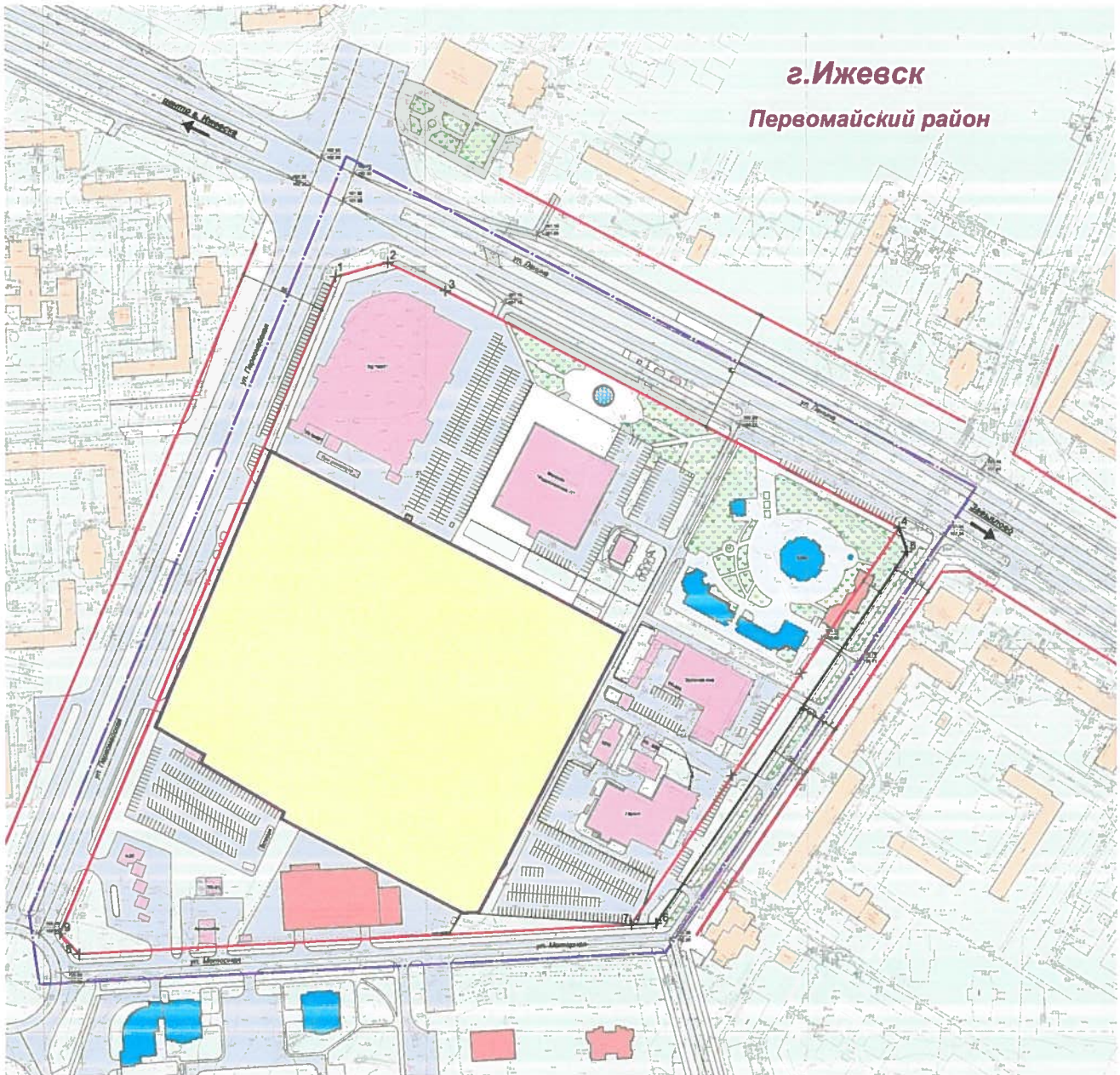


Я.В. Семенов

«Приложение № 1
к документации по планировке (проекту планировки и проекту
межевания) территории, ограниченной с севера ул. Ленина,
с востока местным проездом, с юга ул. Моторная, с запада
ул. Первомайской в Первомайском районе



Чертеж красных линий



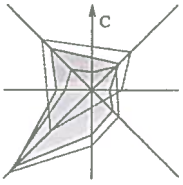
УСЛОВНЫЕ ОБОЗНАЧЕНИЯ

- Граница проектируемой территории
- Красные линии общего пользования
- Проектируемые объекты
- Существующие застройки
- Существующая инфраструктурная общественно-деловая застройка
- Строительные объекты
- Фонтаны
- Благоустройство (озеленение)
- УЛАННО-ДОРОЖНАЯ СЕТЬ И ВНУТРИКВАРТАЛЬНЫЕ ПРОЕЗДЫ
- Существующая и проектируемая проезжая часть
- Пешеходная часть
- Проектируемая пешеходная часть
- Ось проезжей части
- Существующие и проектируемые отметки поверхности
- Проектируемые красные линии общего пользования
- Действующие красные линии, подлежащие отмене
- Координатная точка красной линии
- Граница зоны планируемого размещения объектов торгового и общественно-делового назначения

Ведомость координат точек красных линий

№ точки	Координаты	
	X	Y
Точка 1	19493.40	24941.50
Точка 2	19502.50	24975.50
Точка 3	19484.10	25013.30
Точка 4	19329.00	25310.70
Точка 5	19313.45	25315.83
Точка 6	19290.55	25150.86
Точка 7	19008.70	25134.60
Точка 8	19264.30	24773.30
Точка 9	19394.10	24760.70



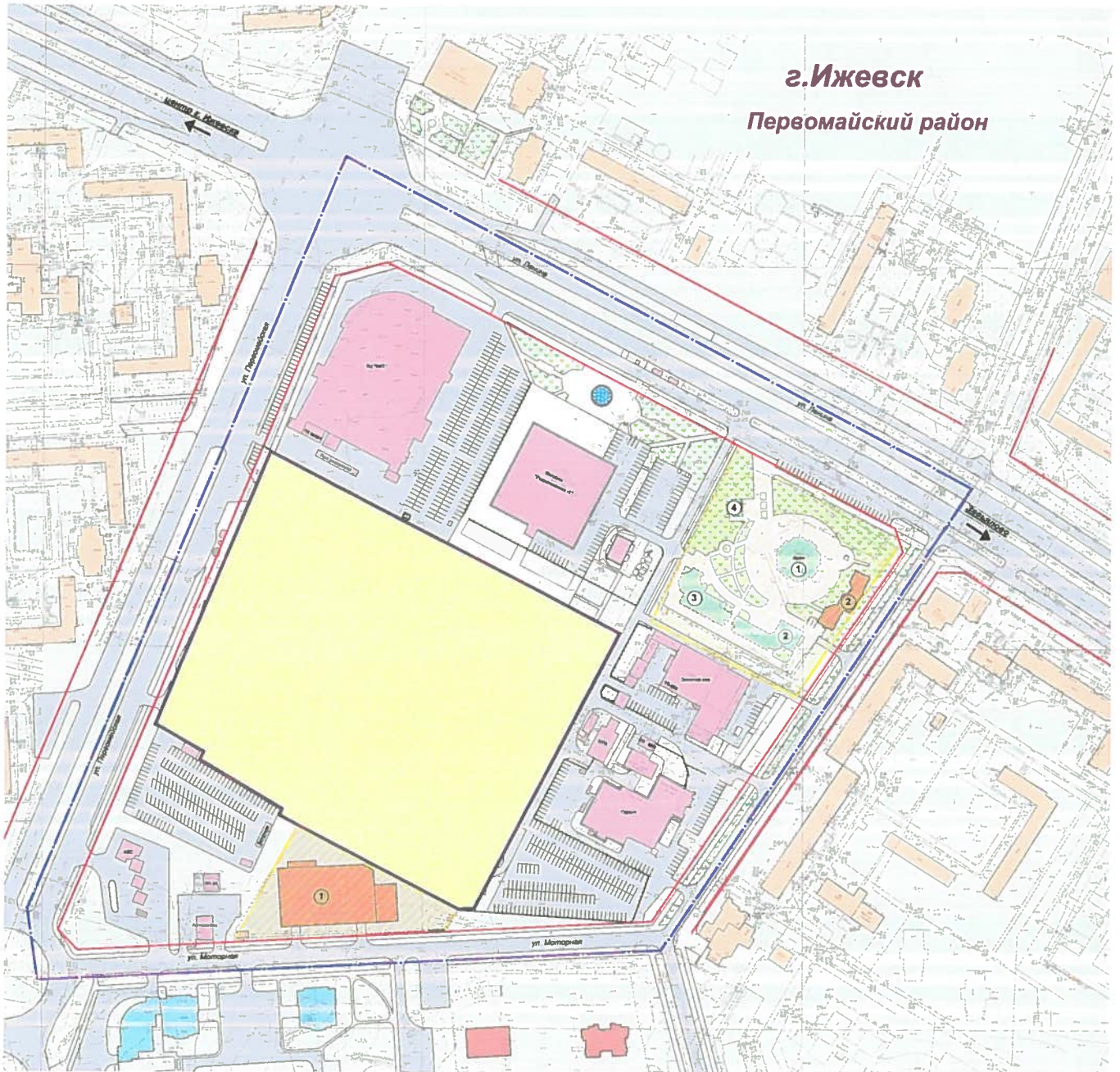


«Приложение № 4
к документации по планировке (проекту планировки и проекту
межевания) территории, ограниченной с севера ул. Ленина,
с востока местным проездом, с юга ул. Моторная, с запада
ул. Первомайской в Первомайском районе

Чертеж планировки территории

г.Ижевск

Первомайский район



СТРОЯЩИЕСЯ ОБЪЕКТЫ КАПИТАЛЬНОГО СТРОИТЕЛЬСТВА

- ① Храмы Ижевской епархии Божьей Милости
- ② Церковно-приходский дом
- ③ Библиотека
- ④ Именная лавка

ПРОЕКТИРУЕМЫЕ ОБЪЕКТЫ КАПИТАЛЬНОГО СТРОИТЕЛЬСТВА

- ① Автомобильный парковоч на 300 мест
- ② Церковно-гостевой дом

УСЛОВНЫЕ ОБОЗНАЧЕНИЯ

- Граница проектируемого
- Проектируемые красные линии
- Проектируемые объекты
- Существующая застройка
- Существующая многофункциональная общественно-деловая застройка
- Строящиеся объекты
- Фонтан
- Благоустройство (озеленение)
- УЛИЧНО-ДОРОЖНАЯ СЕТЬ И ВНУТРИКВАРТАЛЬНЫЕ ПРОЕЗДЫ
- Существующая и проектируемая проезжая часть
- Проезжая часть
- Проектируемая пешеходная часть
- Границы зон планируемого размещения объектов капитального строительства
- Граница зоны планируемого размещения объектов торгового и общественно-делового назначения

